

Blattbez.: 01AWEI07.1WA	Blatt-Nr.: 01	* W A N D E R B L A T T *		Reisetag : 03-03
Staat : ÖSTERREICH	Seite-Nr.: 01	Wochentag von FREITAG bis FREITAG		Wandertag : 01
Region : NIEDERÖSTERREICH/WEINVIERTEL		Datum von 27.07.2001 bis 27.07.2001		Ruhetag : 00
Wanderweg: SPAZIERGANG NACH SYRAKUS		Höch. Pkt.: 417 m	Nied. Pkt.: 198 m	Entfernung : 32.3 km
Strecke : GRENZE CZ - MAILBERG		Höhend. +: 390 m	Höhend. -: 458 m	Wanderzeit : 497 Min.
Ziel : MAILBERG		v Gehen : 5.0 km/h	v Steigen: 500 m/h	Pausenzeit : 60 Min.
Ausg./DM : 0.00				Anz.d.Übern. : 01

HÖHENDIAGRAMM IN METERN 500 430 360 290 220 150	km	Ort	Orts- höhe	Bemerkungen	Pau- sen	Wan- zeit	Uhr- zeit
	0	Grenze CZ	285	Vom Grenzübergang auf Str. nach Retz	0	0	09:00
	0.8	Mitterretzbach	250	Kirche/Kreuz.- geradeaus weit.a.Str.	0	10	09:10
	1.6	Pestkreuz	258	Gebetsstock/Kreuz.- weit.a.Str.	0	21	09:21
	2.2	Weißer Marter	272	Gebetsst.- weit.geradeaus a.Str.	0	30	09:30
	2.7	Bahnübergang	268	Schussbergmarter - geradeaus weit.a.Str.	0	36	09:36
	3.6	Kapelle	255	weit.a.Str.z.Stadtmitte	0	47	09:47
	4.0	Retzer Altbach	247	weit.z.Stadtmitte v.Retz	0	52	09:52
	4.6	Retz/Markt	252	alle tour.Einricht./Bf.- weit.a.00NW 07	30	90	10:30
	5.1	Str.-teilung	258	links weit.a.N 30 i.südl.Richt.	0	97	10:37
	6.0	Bahnübergang	244	weit.a.N 30 z.Ortsmitte v.Unternalb	0	108	10:48
	6.9	Unternalb	233	Str.-teilg./N30 verlass.- links ab a.07	0	119	10:59
	7.3	Höhe 230	230	Str.-ende - weit.a.Weg n.Südosten	0	124	11:04
	7.7	Seebach	227	Seebach überquer.- weit.a.Bach entl.	0	129	11:09
	8.2	Kapelle	230	weit.geradeaus a.Weg/07	0	135	11:15
	9.2	Wegeinmünd.	245	links weit.a.Weg/07 n.Osten d.Ackerland	0	149	11:29
	9.6	Gebetsst./Kreuz	245	geradeaus weit.a.Weg	0	154	11:34
	10.2	Höhe 233	233	geradeaus weit.a.Weg/07 n.Osten	0	161	11:41
	11.2	Schafbergen	242	Wegkreuz.- geradeaus weit.	0	174	11:54
	12.3	Ragelsdorf/Str.	226	rechts weit.a.Str./Schloss/Kap.voraus	0	187	12:07
	13.0	Retzbach/Brücke	210	Freiltg.- weit.a.W'weg/07 parall.z.Freiltg.	0	195	12:15
	13.5	Freileitung	220	weit.a.Weg/07 i.Nähe d.Freiltg.	0	202	12:22
	14.4	Freileitung	220	weit.n.Osten a. Weg/Wäldchen	0	213	12:33
	15.2	Alte Heide	230	Wegbieg./Gebetsst.- weit.a.07	0	224	12:44
	15.8	N 2	280	links weit.a.N 2/Str.-kurve	0	237	12:57
	16.2	N 2 verlassen	292	rechts ab, weit.n.Osten a.Weg	0	243	13:03
	17.0	Wegteilung	305	rechts ab n.Süden a.07	0	254	13:14
	17.4	Wegkreuzung	280	Hutberg i.d.N.- geradeaus weit.n.Süden	0	259	13:19
	18.2	Str.-beginn	250	geradeaus weit.a.Str./07	0	269	13:29
	19.0	Kapelle	200	Str.-teilg.- geradeaus weit.a.Str.	0	279	13:39
	19.7	Haugsdorf/Kirch	204	W'hs./Geschäft - weit.i.östl.Richt.	30	318	14:18
	20.2	Kapelle	203	geradeaus weit.a.N 45 i.südöstl.Richt.	0	324	14:24
	21.7	Bahnübergang	198	vor Bahnüberg.rechts ab n.Süden a.07	0	342	14:42
	22.2	Freileitung	203	geradeaus weit.n.Süden	0	349	14:49
	22.7	Wegteilung	206	links weit.i.südöstl.Richt.	0	355	14:55
	23.2	Wegteilung	215	rechts weit.n.Süden	0	362	15:02
	24.0	Höhe 234	234	weit.a.Weg/07 i.südl.Richt.	0	374	15:14
	24.7	Waldrand	262	weit.d.Locatelliwald i.südöstl.Richt.	0	386	15:26
	25.5	Jagdhütte	325	weit.d.Wald	0	403	15:43
	26.0	Waldrand	321	links weit.a.Wald entl.n.Osten a.07	0	409	15:49
	26.5	Wegkreuzung	331	geradeaus weit.n.Osten	0	416	15:56
	27.5	Str./Griegkreuz	323	Gebetsstock - geradeaus weit.d.Wald n.Os	0	428	16:08
	28.0	Richt.-änderung	351	Wegteilg./links weit.d.Wald	0	437	16:17
	28.7	Wegkreuzung	370	geradeaus weit.a.07 d.Wald	0	448	16:28
	29.1	Wegkreuzung	385	weit.i.Bogen n.Norden	0	455	16:35
	29.6	Buchberg	417	weit.n.Nordosten d.Wald	0	465	16:45
	30.2	Richt.-änderung	358	links weit.n.Norden d.Wald	0	472	16:52
	30.7	Waldrand	300	weit.n.Nordosten	0	478	16:58
	31.1	Gebetsstock	268	rechts weit.n.Süden a.07 d.Felder	0	483	17:03
	31.6	Gebetsstock	228	weit.a.Str./Landstr.voraus	0	489	17:09
	32.3	Mailberg	217	Zimmer/Geschäft/Schloss/Bus	0	497	17:17

Blattbez.: 01AWEIO7.1WA						Staat: ÖSTERREICH		Region: NIEDERÖSTERREICH/WEINVIERTE				Blatt: 01		Seite: 03	
HÖHENDIAGRAMM IN METERN						km	Ort	Orts- höhe	Bemerkungen	Pau- sen	Wan- zeit	Uhr- zeit			
500	430	360	290	220	150										
						33									
						34									
						35									
						36									
						37									
						38									
						39									
						40									
						41									
						42									
						43									
						44									
						45									
						46									
						47									
						48									
						49									

B E M E R K U N G E N

Retz: Alle tourist. Einrichtungen/Bus/Bahn

Mailberg: Zimmer/Bus

Haugsdorf: Hotel/Cafè/Bus/Bahn/Bad

Alberndorf: Zimmer/Whs./Bahn

www.spaziergaenger.de

(c) Wolfgang Timmer 2001

Schlafen:	0.00 DM	Essen:	0.00 DM	Fahren:	0.00 DM	Sonstiges:	0.00 DM	SUMME:	0.00 DM
-----------	---------	--------	---------	---------	---------	------------	---------	--------	---------

Blattbez.: 02AWEI07.1WA	Blatt-Nr.: 02	* W A N D E R B L A T T *		Reisetag : 04-04
Staat : ÖSTERREICH	Seite-Nr.: 01	Wochentag von SAMSTAG bis SAMSTAG		Wandertag : 02
Region : NIEDERÖSTERREICH/WEINVIERTLE		Datum von 28.07.2001 bis 28.07.2001		Ruhetag : 00
Wanderweg: SPAZIERGANG NACH SYRAKUS		Höch. Pkt.: 445 m	Nied. Pkt.: 196 m	Entfernung : 28,2 km
Strecke : MAILBERG - ERNSTBRUNN		Höhend. +: 336 m	Höhend. -: 260 m	Wanderzeit : 409 Min.
Ziel : ERNSTBRUNN		v. Gehen : 5,0 km/h	v. Steigen: 500 m/h	Pausenzeit : 30 Min.
Ausg./DM : 0,00				Anz.d.Übern. : 01

HÖHENDIAGRAMM IN METERN					km	Ort	Orts- höhe	Bemerkungen	Pau- sen	Wan- zeit	Uhr- zeit
500	430	360	290	220							
					0	Mailberg	217	Vom Marktplatz auf Str. nach Südosten	0	0	08:00
					1	1.0 Landstr. verlas	210	links ab/Gebetsst.- weit.a.Weg i.östl.Ri	0	12	08:12
					1.6	Wegkreuzung	220	geradeaus weit.a.Weg	0	20	08:20
					2	2.4 Gebetsstock	210	geradeaus weit.d.Felder	0	30	08:30
					3	3.2 Quanten/Gebetss	209	Häuser - geradeaus weit.a.Weg	0	40	08:40
					3.7	Wegkreuzung	209	rechts ab n.Süden a.Weg	0	46	08:46
					4	4.3 Diepolz/Kap.	201	Dorf - links weit.a.Landstr.	0	53	08:53
					5	5.4 Str.-eintründ.	196	zunächst geradeaus,n.150m rechts ab	0	66	09:06
					5.8	Großharras/Kirc	206	Whs./Zimmer/Geschäfte,n.250m rechts ab	0	72	09:12
					6	6.7 Kreuzung	205	geradeaus weit.a.Str.n.Südosten	0	83	09:23
					7	7.2 Kreuz./Gebetsst	203	geradeaus weit.a.Landstr.	0	89	09:29
					7.6	Patzmannsd. Gra	200	vor Brücke rechts ab i.südl.Richt.	0	94	09:34
					8	8.3 Brücke	202	Graben überquer.- dahint.rechts weit.	0	103	09:43
					9	9.3 Straße	210	weit.a.Str.entl.n.Süden	0	116	09:56
					10	9.9 Brücke/Kreuzung	215	weit.a.Str.z.Ortsmitte	0	124	10:04
					10.5	Patzmannsdorf	219	Dorfpl.- links weit.üb.Brücke,dann recht	0	132	10:12
					10.9	Patzmannsd./Kir	220	weit.i.südl.Richt.	0	137	10:17
					12	11.9 Schlossberg	240	Gebetsstock - weit.a.Weg i.südl.Richt.	0	151	10:31
					12.3	Gebetsstock	267	geradeaus weit.n.Süden	0	159	10:39
					12.7	Waldrand	297	geradeaus weit.a.Weg d.Wald	30	197	11:17
					13	13.3 Brunnleiten	330	Wegabzu.- geradeaus weit.d.Wald a.07	0	208	11:28
					14	13.9 Jugendkreuz	353	Gebetsstock/Grube/Wegabzu.- geradeaus	0	218	11:38
					14.3	Wegabzweig	362	geradeaus weit.d.Wald	0	224	11:44
					15	15.1 Bildbaum/Wegabz	352	Gebetsst./Wegteilg.- links weit.a.07	0	234	11:54
					15.5		363	weit.i.südöstl.Richt.d.Wald	0	240	12:00
					16	15.9 Bildbaum/Wegtei	352	links (geradeaus weit.) d.Wald	0	245	12:05

Blattbez.: 02AWEI07.1WA Staat: ÖSTERREICH Region: NIEDERÖSTERREICH/WEINVIERTL Blatt: 02 Seite: 02

HÖHENDIAGRAMM IN METERN		Ort	Orts- höhe	Bemerkungen	Pau- sen	Wan- zeit	Uhr- zeit
500 430 360 290 220 150	km						
	15						
	16	15.9 Bildbaum/Wegtei	352	links (geradeaus weit.) d.Wald	0	245	12:05
		16.3	362		0	251	12:11
	17						
	18	17.5 Wegbiegung	355	links weit.a.07 n.Südosten d.Wald	0	265	12:25
	18	18.0 Fleischhackerkr	357	Hochstr./Gebetsst.- geradeaus weit.	0	271	12:31
	19	19.0 Gebetsstock	352	Wegkr./Wegbieg.- weit.i.südl.Richt.d.Wal	0	283	12:43
	19	19.4 Fischerkreuz	357	weit.a.07 n.Südosten	0	288	12:48
	20						
	20	20.4 Straße	360	Kurve - geradeaus weit.a.Str.a.Wald entl	0	300	13:00
	21	21.2 Steinbruch/Kurv	398	weit.a.Str.	0	314	13:14
	22	21.7 T-Kreuzung	407	Gebetsst./Landstr.- gerdeaus weit.n.Südo	0	321	13:21
	22	22.4 Gebetsstock	410	Wegeinm.- geradeaus weit.d.Felder	0	330	13:30
	23	22.8 Oberleis/Kreuz.	400	W'wegabzu.632 - rechts weit.a.07/632/NLW	0	335	13:35
	23	23.4 Steinbacher Hei	445	geradeaus weit.	0	348	13:48
	24	23.8 Landstraße	435	geradeaus weit.n.Südwest.d.Wald	0	353	13:53
	24	24.3 Steinberg	445	weit.d.Wald i.gleich.Richt.	0	360	14:00
	25	24.9 Wegweiser	370	links weit.i.südl.Richt./Wildpark	0	367	14:07
	26	25.7 Dörfles/Kap./St	315	links weit.a.Str.d.Weiler	0	377	14:17
	26	26.2 Str.-abzweig	302	geradeaus weit.a.07	0	383	14:23
	27	26.9 Wegweiser	312	links weit.,n.300m rechts ab	0	393	14:33
	27	27.5 Landstraße	285	rechts weit.a.Str.n.Süden z.Ortsmitte	0	400	14:40
	28	28.2 Ernstbrunn	293	sehensw.Ort/Whs./Zimmer	0	409	14:49
	29						
	30						
	31						

www.spaziergaenger.de
(c) Wolfgang Timmer 2001

Schlafen:	0.00 DM	Essen:	0.00 DM	Fahren:	0.00 DM	Sonstiges:	0.00 DM	SUMME:	0.00 DM
-----------	---------	--------	---------	---------	---------	------------	---------	--------	---------

Blattbez.: 03AWEI07.1WA	Blatt-Nr.: 03	* W A N D E R B L A T T *		Reisetag : 05-05
Staat : ÖSTERREICH	Seite-Nr.: 01	Wochentag von SONNTAG	bis SONNTAG	Wandertag : 03
Region : NIEDERÖSTERREICH/WEINVIERTE		Datum von 29.07.2001	bis 29.07.2001	Ruhetag : 00
Wanderweg: SPAZIERGANG NACH SYRAKUS		Höch. Pkt.: 388 m	Nied. Pkt.: 173 m	Entfernung : 32.3 km
Strecke : ERNSTBRUNN - STOCKERAU/KIRCH		Höhend. +: 536 m	Höhend. -: 653 m	Wanderzeit : 510 Min.
Ziel : STOCKERAU/KIRCH		v Gehen : 5.0 km/h	v Steigen: 500 m/h	Pausenzeit : 60 Min.
Ausg./DM : 0.00				Anz.d.Übern. : 01

HÖHENDIAGRAMM IN METERN 400 350 300 250 200 150	km	Ort	Orts- höhe	Bemerkungen	Pau- sen	Wan- zeit	Uhr- zeit
	0	Ernstbrunn	293	Auf Wanderweg 633 in südliche Richtung	0	0	08:00
	0.6	Ernstbrunn Süd	260	links ab,n.200m rechts ab	0	7	08:07
	1.5	Höhe 298	298	weit.a.833 i.südl.Richt.d.Felder	0	22	08:22
	2.4	Bahnlinie	270	Bahn überquer.- rechts weit.n.Süden	0	33	08:33
	3.4	Grillenbergr	335	östl.u.Bergkuppe herum i.südl.Richt.	0	53	08:53
	3.8	Richt.-änderung	300	Wegabzw.- rechts weit.a.633	0	58	08:58
	4.4	Naglarn/T-Kreuz	312	links weit.n.Süden östl.a.Naglarn vorbei	0	67	09:07
	4.8		298	weit.geradeaus n.Süden	0	72	09:12
	5.2	Wald	312	weit.d.Wald n.Süden a.633	0	78	09:18
	6.0	Bach	250	Landstr. voraus	0	88	09:28
	6.4		261		0	94	09:34
	6.8	Bahn/Wetzleinsd	245	Bahn überquer.- weit.i.südl.Richt.	0	99	09:39
	7.3	Waldrand	270	weit.a.633 a.Wald entl.	0	108	09:48
	7.9	Galgenbergr	350	weit.i.südl.Richt.d.Wald	0	125	10:05
	8.5	T-Kreuzung	320	links weit.n.Süden d.Wald a.633	0	132	10:12
	9.4	Kirchbergr	340	weit.d.Wald n.Süden	0	145	10:25
	9.8	Str.-T-Kreuzung	300	Karnabrunn i.d.N.- rechts weit.a.Landstr	0	150	10:30
	10.2	Wegabzweige	335	geradeaus weit.a.Landstr. n.Westen	0	159	10:39
	10.6	Wegabzweig	315	weit.a.Landstr.	0	164	10:44
	11.0	Str.-kurve	325	weit.a.Str.n.Südwesten	0	170	10:50
	11.4	Landstr. verlas	315	links ab n.Süd.a.Weg d.Wald a.633	30	205	11:25
	12.3	Lichtung/Wegkr.	295	weit.d.Wald n.Süden a.Weg/633	0	216	11:36
	12.8	Wegkreuzung	312	links weit.n.Süden d.Wald	0	224	11:44
	13.4	Str./Gebetsstoc	298	Str.überquer.- weit.n.Süden/Wald voraus	0	231	11:51
	13.8		310		0	237	11:57
	14.5	Richt.-änderung	270	links weit.i.südl.Richt.d.Wald a.Weg/633	0	245	12:05
	15.0	Rohrbach	255	geradeaus weit.parall.z.Rohrbach	0	251	12:11

Blattbez.: 03AWEI07.1WA	Staat: ÖSTERREICH	Region: NIEDERÖSTERREICH/WEINVIERTE	Blatt: 03	Seite: 02
-------------------------	-------------------	-------------------------------------	-----------	-----------

HÖHENDIAGRAMM IN METERN 400 350 300 250 200 150	km	Ort	Orts- höhe	Bemerkungen	Pau- sen	Wan- zeit	Uhr- zeit
	15.0	Rohrbach	255	geradeaus weit.parall.z.Rohrbach	0	251	12:11
	16.0	Rohrbach-Brücke	242	vor Brücke rechts ab n.Südwesten a.633	0	263	12:23
	16.9	Denkmal/Rohrb.	230	geradeaus weit.- Forststr.voraus	0	274	12:34
	18.1	Goldenes Bründl	218	Whs./Gebetsst.- rechts weit.a.W'weg/Rohr	30	318	13:18
	19.6	W'wegteilung	238	links weit.i.westl.Richt.	0	338	13:38
	21.0	Wegweiser	350	links weit.n.Südosten d.Wald	0	368	14:08
	21.6	Bildbaum/T-Kreu	382	W'wegeinmünd.- rechts weit.	0	379	14:19
	22.3	Waschbergr	388	weit.a.W'weg i.westl.Richt.	0	388	14:28
	23.0	T-Kreuzung	305	rechts weit.a.Weg n.Westen	0	396	14:36
	23.7	Wegkreuzung	253	weit.a.W'weg n.Westen	0	404	14:44
	24.1	Wegkreuzung	215	geradeaus weit.n.Westen	0	409	14:49
	24.6	Richt.-änderung	203	links ab n.Süden a.Leitzersdorf entl.	0	415	14:55
	25.5	Leitzersdorf	227	Landstr.- links/rechts weit.a.W'weg	0	429	15:09
	26.3	Landstraße	223	Gebetsst.- weit.n.Süd.a.Weg	0	439	15:19
	27.0	Freileitungen	212	weit.a.W'weg i.südl.Richt.	0	447	15:27
	27.4	Wegkr./Gebetsst	210	weit.i.südl.Richt.	0	452	15:32
	28.1	Freileitung	198	geradeaus weit.	0	460	15:40
	28.7	Str.-einmünd.	180	weit.n.Süden a.W'weg	0	467	15:47
	29.2	Straße	173	rechts weit.z.Stadtmitte	0	473	15:53
	29.8	B 3 verlassen	174	links weit.a.Str./W'weg n.Süd.d.Wohngeb.	0	480	16:00
	30.5	Bahnlinie	174	Bahn unterquer.- weit.a.W'weg z.Bf.	0	488	16:08
	31.9	Stockerau/Bf.	175	alle tourist.Einricht.	0	505	16:25
	32.3	Stockerau/Kirch	176		0	510	16:30

Blattbez.: 03AWEI07.1WA						Staat: ÖSTERREICH		Region: NIEDERÖSTERREICH/WEINVIERTE				Blatt: 03		Seite: 03	
HÖHENDIAGRAMM IN METERN						km	Ort	Orts- höhe	Bemerkungen	Pau- sen	Wan- zeit	Uhr- zeit			
400	350	300	250	200	150										

Blattbez.: 04AWEI07.1WA	Blatt-Nr.: 04	* W A N D E R B L A T T *		Reisetag : 06-06
Staat : ÖSTERREICH	Seite-Nr.: 01	Wochentag von MONTAG bis MONTAG		Wandertag : 04
Region : NIEDERÖSTERREICH/WEINVIERTEL		Datum von 30.07.2001 bis 30.07.2001		Ruhetag : 00
Wanderweg: SPAZIERGANG NACH SYRAKUS		Höchst. Pkt.: 266 m	Nied. Pkt.: 160 m	Entfernung : 36,7 km
Strecke : STOCKERAU - WIEN/STEPHANSDO		Höhend. +: 126 m	Höhend. -: 131 m	Wanderzeit : 523 Min.
Ziel : WIEN/STEPHANSDO		v Gehen : 5,0 km/h	v Steigen: 500 m/h	Pausenzeit : 60 Min.
Ausg./DM : 0,00				Anz.d.Übern. : 01

HÖHENDIAGRAMM IN METERN 300 270 240 210 180 150	km	Ort	Orts- höhe	Bemerkungen	Pau- sen	Wan- zeit	Uhr- zeit
	0	Stockerau	176	Auf Wanderweg 675 durch die Auwälder	0	0	08:00
	0.4	Bahnlinie	175	Bahn & Autobahn unterquer.- a.675 n.Süde	0	5	08:05
	0.9	Forsthaus	172	Str.verlass.- weit.a.675 n.Süd.a.Wald en	0	11	08:11
	1.7	In der Au	171	Whs./W'wegabzu./675 verlass.- links ab	0	21	08:21
	2.1	Straße	171	rechts weit.i.südl.Richt.a.W'weg	0	26	08:26
	2.8	Wegkreuzung	171	links weit.i.östl.Richt.	0	34	08:34
	3.6	Graingut	170	W'wegeinm.- rechts ab,n.300m links ab	0	44	08:44
	4.5	Straße	169	links weit.a.Str.i.nördl.Richt.	0	55	08:55
	5.3	Freileitung	170	AB-Auffahrt - zunächst weit.a.Str.	0	65	09:05
	6.0	A22/E 49/E 69	170	weit.a.AB entl.n.Osten a.W'weg	0	73	09:13
	7.3	Spillern Bf.	171	AB-8 Bahnunterf.- weit.a.Ortsstr.n.Osten	0	89	09:29
	8.1	Spillern/B3 ver	170	links ab, weit.a.Landstr.n.Nordosten	0	99	09:39
	9.6	Unterrohrbach	176	Str.-Kreuz./Kirche - rechts ab a.Str.	0	118	09:58
	10.2	Wegabzweig	180	weit.a.Str./W'weg	0	126	10:06
	11.0	W'wegabzweig	180	links ab a.W'weg z.Burg Kreuzenstein	0	136	10:16
	11.8	Schließberg	215	Richt.-änd.- links ab a.Wald entl.n.Nord	0	150	10:30
	12.5	Burg Kreuzenst.	266	zurück z.W'weg 633/636	30	195	11:15
	13.3	Straße	190	weit.a.633/636 n.Südosten	0	205	11:25
	13.7	Landstraße	177	geradeaus weit.n.Südosten d.Wohngebiet	0	210	11:30
	14.2	Höhe 170	170	geradeaus weit.	0	216	11:36
	14.8	Freiltg./Str.-b	175	geradeaus weit.d.Gewerbegeb.	0	224	11:44
	15.6	Bahnlinie	169	geradeaus weit.d.Wohngeb.	0	234	11:54

Blattbez.: 04AWEI07.1WA		Staat: ÖSTERREICH		Region: NIEDERÖSTERREICH/WEINVIERTE		Blatt: 04		Seite: 02	
HÖHENDIAGRAMM IN METERN		km	Ort	Orts- höhe	Bemerkungen	Pau- sen	Wan- zeit	Uhr- zeit	
300	270								240
		15							
		15.6	Bahnlinie	169	geradeaus weit.d.Wohngeb.	0	234	11:54	
		16							
		16.4	Korneuburg	169	W'wegkreuzung - weit.a.633/636	0	244	12:04	
		17							
		17.0	Korneuburg/Kir.	170	alle tourist.Einricht./Bf. - weit.a.633/	0	251	12:11	
		17.5	Bahnlinie	170	weit.a.W'weg 633/636 z.Donau	0	257	12:17	
		18							
		18.3	Donau-Ufer	169	Whs./AB-Unterf.- links weit.a.Donau entl	0	267	12:27	
		19							
		18.9	Bahnlinie/Tanks	167	weit.a.Donau entl.a.W'weg	0	274	12:34	
		20							
		19.7	Whs. Tuttendörf	167	Freiltg.voraus - weit.a.Donau entl.	0	284	12:44	
		21							
		21.0	W'wegabzu.633	167	geradeaus weit.a.Donau entl.a.W'weg	0	300	13:00	
		22							
		21.8	An den Mühlen	167	A 22/E 59 - weit.zwisch.Donau & AB entl.	0	310	13:10	
		23							
		23.3	Damm/Brücke	169	W'wegeinm.07 - weit.a.07 über Donauinsel	0	328	13:28	
	24								
	24.5	Höhe 171/Insel	171	geradeaus weit.a.07 über Insel	30	373	14:13		
	25								
	25.4	Stadtgrenze Wie	171	weit.a.W'weg 07	0	384	14:24		
	26								
	27								
	27.5	Brücke	172	Neue Donau - geradeaus weit.a.07	0	409	14:49		
	28								
	29								
	29.1	Nordbrücke	170	Brücke unterquer.- geradeaus weit.a.07	0	428	15:08		
	30								
	30.1	Floridsdorf. Br	169	geradeaus weit.a.07 über Donauinsel	0	440	15:20		
	30.6	Nordbahn/Brücke	169	geradeaus weit.	0	446	15:26		
	31								
	31.4	Brigittenuer	169	Brücke - weit.a.07	0	456	15:36		
	32								
	33								
	33.0	Reichsbrücke	175	W'weg 07 verlass.- a.Brücke z.Stadtmitte	0	476	15:56		
	33.4	Wien/Reichsbr.	173	geradeaus weit.zum Bf.Wien-Nord	0	481	16:01		
	34								

www.spaziergaenger.de

(c) Wolfgang Timmer, 2001

Blattbez.: 04AWEI07.1WA					Staat: ÖSTERREICH		Region: NIEDERÖSTERREICH/WEINVIERTE		Blatt: 04		Seite: 03	
HÖHENDIAGRAMM IN METERN					km	Ort	Orts- höhe	Bemerkungen	Pau- sen	Wan- zeit	Uhr- zeit	
300	270	240	210	180								150
					33							
					33.4	Wien/Reichsbr.	173	geradeaus weit.zum Bf.Wien-Nord	0	481	16:01	
					34							
					34.7	Wien/Bf. Nord	160	Praterstern/Park - weit.a.Praterstr.	0	497	16:17	
					35							
					35.9	Schwedenbrücke	163	hint.Brücke rechts a.Donau entl.	0	512	16:32	
					36							
					36.7	Wien/Stephansdo	171	Wien-Mitte/Stadtbesichtigung	0	523	16:43	
					37							
					38							
					39							
					40							
					41							
					42							
					43							
					44							
					45							
					46							
					47							
					48							
					49							

BEMERKUNGEN

Korneuburg: alle touristischen Einrichtungen
Wien: 1,6 Millionen Einw.

www.spaziergaenger.de
(c) Wolfgang Timmer 2001

Schlafen:	0.00 DM	Essen:	0.00 DM	Fahren:	0.00 DM	Sonstiges:	0.00 DM	SUMME:	0.00 DM
-----------	---------	--------	---------	---------	---------	------------	---------	--------	---------

Blattbez.: 05AWEI07.1WA	Blatt-Nr.: 05	* W A N D E R B L A T T *		Reisetag : 07-07
Staat : ÖSTERREICH	Seite-Nr.: 01	Wochentag von DIENSTAG bis DIENSTAG		Wandertag : 05
Region : NIEDERÖSTERREICH/WIENER W.		Datum von 31.07.2001 bis 31.07.2001		Ruhetag : 00
Wanderweg: SPAZIERGANG NACH SYRAKUS		Höchst. Pkt.: 540 m	Nied. Pkt.: 171 m	Entfernung : 30.3 km
Strecke : WIEN/STEPHANSD. - WEISSENBACH		Höhend. +: 775 m	Höhend. -: 638 m	Wanderzeit : 517 Min.
Ziel : WEISSENBACH		v Gehen : 5.0 km/h	v Steigen: 500 m/h	Pausenzeit : 60 Min.
Ausg./DM : 0.00				Anz.d.Übern. : 01

HÖHENDIAGRAMM IN METERN 750 630 510 390 270 150	km	Ort	Orts- höhe	Bemerkungen	Pau- sen	Wan- zeit	Uhr- zeit
	0	Wien/Stephansd.	171	Durch die Stadt nach Westen	0	0	08:00
	0.8	W/Ballhausplatz	177	Hofburg/Bundeskanzleramt/Volksgarten	0	10	08:10
	1.5	W/Rathaus	180	Stadiongasse/Landesgerichtsstr./Josefstäd	0	19	08:19
	2.7	Bahnlinie/Kirch	205	weit.n.West.d.Stadtgebiet	0	36	08:36
	3.8	Platz/Kreuzung	220	weit.n.Südwesten durch Stadtgebiet	0	51	08:51
	5.5	Bahnlinie/Brück	227	weit.n.Westen	0	72	09:12
	6.0	Kreuzung	230	weit.a.Str.n.Südwesten	0	78	09:18
	7.0	Straßenbrücke	277	geradeaus weit.	0	96	09:36
	7.6	Friedhof	260	geradeaus weit.a.Str.	0	103	09:43
	8.6	W-Hütteldorf	230	weit.a.Weststad.vorbei z.Bf.- über Wien	0	115	09:55
	9.4	W-Hacking	215	Steg/Brücke/W'weg/JH i.d.N.- weit.a.W'ue	0	125	10:05
	10.3	Sender/Waldrand	320	Deutschordenswald - weit.a.W'weg	0	148	10:28
	10.8	Hackenberg	380	Adolfstor/Freiltg.- weit.n.Süden a.W'weg	30	191	11:11
	12.3	St. Veiter Tor	315	weit.a.W'weg a.Wohngeb.entl.	0	209	11:29
	13.6	Hörndlwald	290	Richt.-änd.- rechts ab n.Süden a.W'weg	0	225	11:45
	14.1	Friedensstadt	280	Richt.-änd.- rechts weit.a.W'weg	0	231	11:51
	14.5	Höhe 303	303	weit.a.Wohngeb.entl.i.südl.Richt.	0	239	11:59
	14.9	Lainzer Tor	267	Lainzer Bach - weit.a.W'weg n.Süden	0	244	12:04
	15.7	T-Kreuzung	305	rechts weit.a.Str.n.Südwesten	0	258	12:18

Blattbez.: 05AWEI07.1WA		Staat: ÖSTERREICH		Region: NIEDERÖSTERREICH/WIENER W.		Blatt: 05		Seite: 02				
HÖHENDIAGRAMM IN METERN					km	Ort	Orts- höhe	Bemerkungen	Pau- sen	Wan- zeit	Uhr- zeit	
750	630	510	390	270	150							
					15							
					15.7	T-Kreuzung	305	rechts weit.a.Str.n.Südwesten	0	258	12:18	
					16.4	Maurerwald	350	geradeaus weit.d.Wald	0	272	12:32	
					17	17.0	358	geradeaus weit.d.Wald	0	280	12:40	
					18	18.3	Str./Gütenbach	274	weit.a.W'weg n.Südwesten	0	296	12:56
					19	19.0	Eichwiese	317	Wegkreuz.- geradeaus weit.a.W'weg	0	310	13:10
					19.6	Stadtgrenze Wie	280	Bach - geradeaus weit.	0	317	13:17	
					20	20.5	B 13/Roter Stad	274	Bachbr./Reiche Liesing/Sender	0	328	13:28
					21							
					22	21.8	W'wegeinmünd.	340	W'weg 07/NLW/Res.-weit.n.Südosten	0	352	13:52
					22.3	Wiener Hütte	380	W'hs./Str.- weit.a.Str.n.Südosten	30	393	14:33	
					23	23.3	T-Kreuzung	310	rechts weit.a.Landstr.,n.200m links ab	0	405	14:45
					24	24.0	Str./Steinbruch	370	weit.a.04/NLW n.Südost.d.Wald/See/Felsen	0	421	15:01
					25	24.9	W'wegabzu.01/04	530	Quelle zurück - rechts weit.a.01/04/06	0	451	15:31
					26	25.9	W'hs. Kugelwiese	519	weit.a.01/04/06/444/W'wegkreuz.	0	463	15:43
					26.6	Str./Predigerst	540	weit.a.04/444 n.Süden d.Wald	0	474	15:54	
					27							
					28	27.9	Finsterer Gang	400	Wegabzu.- weit.a.W'weg i.südl.Richt.	0	488	16:08
					28.3	Bach/Brücken	370	geradeaus weit.a.Bach entl./Quelle	0	493	16:13	
					29	29.0	Wassergespreng	360	W'wegabzu.- links weit.a.04/444 n.Süden	0	501	16:21
30	30.3	Weissenbach	308	A 21/E 60 zurück - Hinterbrühl i.d.N.	0	517	16:37					
31												

B E M E R K U N G E N

Wien-Hütteldorf: JH

Hinterbrühl: alle tourist. Einrichtungen

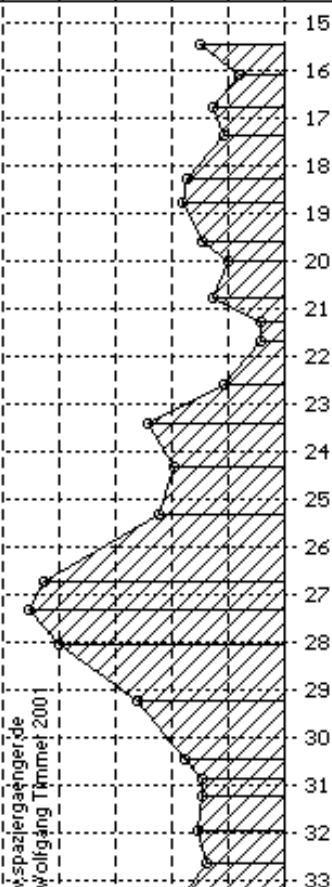
Auf der gesamten Strecke durch den Wiener
Wald zahlreiche Gasthöfe und Hotels


www.spaziergaenger.de
(c) Wolfgang Timmer 2001

Schlafen:	0.00 DM	Essen:	0.00 DM	Fahren:	0.00 DM	Sonstiges:	0.00 DM	SUMME:	0.00 DM
-----------	---------	--------	---------	---------	---------	------------	---------	--------	---------

Blattbez.: 06AWEI07.1WA	Blatt-Nr.: 06	* WANDERBLATT *		Reisetag : 08-08
Staat : ÖSTERREICH	Seite-Nr.: 01	Wochentag von MITTWOCH bis MITTWOCH		Wandertag : 06
Region : NIEDERÖSTERREICH/WIENER W.		Datum von 01.08.2001 bis 01.08.2001		Ruhetag : 00
Wanderweg: SPAZIERGANG NACH SYRAKUS		Höch. Pkt.: 700 m	Nied. Pkt.: 245 m	Entfernung : 36,7 km
Strecke : WEISSENBACH - POTTENSTEIN		Höhend. +: 1322 m	Höhend. -: 1306 m	Wanderzeit : 708 Min.
Ziel : POTTENSTEIN		v Gehen : 5,0 km/h	v Steigen: 500 m/h	Pausenzeit : 110 Min.
Ausg./DM : 0,00				Anz.d.Übern. : 01

HÖHENDIAGRAMM IN METERN 750 640 530 420 310 200	km	Ort	Orts- höhe	Bemerkungen	Pau- sen	Wan- zeit	Uhr- zeit
	0	Weissenbach	308	Auf Landstr./04/444 nach Südwesten	0	0	08:00
	0.5	AB-Unterführung	325	Vor Unterführ.links ab a.Weg	0	8	08:08
	1						
	1.5	Mödling-Tal	295	Richt.-änd.- rechts weit.i.südl.Richt.a.	0	20	08:20
	2	2.1 Straße/Bach	291	weit.n.Süden a.04/444	0	27	08:27
	3	2.8 Gebetsstöcke	305	geradeaus weit.a.Weg n.Südwest.	0	37	08:37
	3.6	Gaaden/B 11	309	Dorfmitte 1km - weit.a.04/444 n.Südosten	0	47	08:47
	4	4.0 Richt.-änderung	335	Wegteilg.- links weit.n.Osten	0	55	08:55
	4.4	W'wegmündung	340	weit.d.Wald/Res. voraus	0	60	09:00
	5	5.1 Großes Buchtal	440	weit.a.04/444 i.östl.Richt.d.Wald	0	80	09:20
	6	5.7 Steinwandgrund	580	weit.a.W'weg	0	104	09:44
	7	6.6 Anninger Hütte	630	Schutzhaus - weit.a.04/444 n.Nordosten	30	151	10:31
	8	7.6 Kaisergerndl	555	W'wegabzu.- weit.a.04/444 n.Osten d.Wald	0	163	10:43
	8.3	Wegweiser	435	weit.a.04/444	0	172	10:52
	9	8.8 Wegweiser	378	rechts weit.i.südl.Richt.a.04/404	0	178	10:58
	9.3	Richardhof	376	Jagdhütte/Richt.-änd.- rechts ab	0	184	11:04
	10	9.8 Spitzkehre	390	links zurück a.04 i.südl.Richt.	0	192	11:12
	11	10.8 W'wegabzu.	380	Abzu.Gumpoldskirch.- weit.a.04/444	0	204	11:24
	11.2	W'wegabzu.	395	Rotes Kreuz i.d.N.- weit.a.04/404	0	211	11:31
	12	12.3 Spitzkehre	400	weit.a.04/404 a.Wald entl.	0	225	11:45
	13						
	13.4	Richt.-änd. 04	380	rechts ab d.Wald i.westl.Richt.	0	238	11:58
	14	13.9 Richt.-änderung	460	links ab a.04	0	254	12:14
	14.5	Rud.-Proksch-H.	541	Schutzhütte - weit.a.04/404/448	30	300	13:00
	15	14.9 Wegweiser	460	geradeaus weit.n.Süden a.04/404/448	0	305	13:05
	15.5	Wegweiser	365	rechts weit.a.W'weg/Einödhöhle	0	312	13:12

Blattbez.: 06AWEI07.1WA		Staat: ÖSTERREICH		Region: NIEDERÖSTERREICH/WIENER W.		Blatt: 06		Seite: 02	
HÖHENDIAGRAMM IN METERN		km	Ort	Orts- höhe	Bemerkungen	Pau- sen	Wan- zeit	Uhr- zeit	
750	640 530 420 310 200								
		15							
		15.5	Wegweiser	365	rechts weit.a.W'weg/Einödhöhle	0	312	13:12	
		16							
		16.1	Landstraße	290	Whs.Str.überquer.- weit.a.04/404/448	0	319	13:19	
		16.8	W'wegabzu.	340	geradeaus weit.a.04	0	333	13:33	
		17.4	Baden/Nordrd.	320	Stadtmitte 700m - rechts ab 04 i.nördl.R	0	340	13:40	
		18							
		18.3	Wegweiser	390	links weit.a.04 n.Südwest.	0	359	13:59	
		18.8	W'wegabzu.404	400	weit.a.04/404/448	0	366	14:06	
		19.6	Wegweiser	360	weit.a.W'weg n.Süden	0	376	14:16	
		20	20.0 Richt.-änderung	310	rechts weit.a.04 n.Nordwest.d.Wald	0	381	14:21	
		21							
		20.8	R. Rauhenstein	340	links ab n.Süden a.04/448	0	394	14:34	
		21.3	Helental	245	St.Helena-Kap./B210/Baden 2,5km	0	400	14:40	
		21.7	Schwechat/Brück	245	Schwechat a.Steg überquer.- links ab/04	0	405	14:45	
		22							
		22.6	Königshöhe	320	W'wegabzu.- weit.i.südwestl.Richt.a.04/4	0	425	15:05	
		23.4	Gipfel/Pfadabzu	465	weit.a.04/404/448 d.Wald	0	452	15:32	
		24							
		24.3	Wegweis./Jägerh	415	W'wegabzu.448 - weit.a.04/440 n.Südwest.	30	493	16:13	
		25							
		25.3	Höhe 444	444	weit.d.Kaltenbg.Forst a.04/404	0	508	16:28	
		26							
		26.7	Wegweiser	670	W'wegabzu.- links weit.a.448	0	552	17:12	
		27.3	Sooßer Lindkoge	700	weit.i.südl.Richt.a.448 d.Wald	0	563	17:23	
		28							
		28.0	Wegweiser	640	W'wegabzu./Manhartsbg.- weit.a.448	0	571	17:31	
		29							
		29.2	Vöslauer Hütte	489	Whs./weit.a.W'weg d.Manhartstal	20	606	18:06	
		30							
		30.4	W'wegteilung	395	geradeaus (rechts) weit.n.Südwesten	0	620	18:20	
		30.8	Wegweiser	360	W'wegkreuz./Krainerwald - rechts ab	0	625	18:25	
		31.2	Wegkreuzung	360	W'wegabzu.- geradeaus weit.n.Nordwesten	0	630	18:30	
		32							
31.9	Forsthaus	370	W'weg verlass.- geradeaus weit.a.Weg	0	640	18:40			
32.6	Str./Wegweiser	353	weit.a.W'weg n.Südwesten d.Wald	0	648	18:48			
33									
33.9	Wegkreuzung	434	Totenkopf - geradeaus weit.a.W'weg	0	672	19:12			

Blattbez.: 06AWEI07.1WA					Staat: ÖSTERREICH		Region: NIEDERÖSTERREICH/WIENER W.		Blatt: 06		Seite: 03	
HÖHENDIAGRAMM IN METERN 750 640 530 420 310 200					km	Ort	Orts höhe	Bemerkungen	Pau- sen	Wan- zeit	Uhr- zeit	
												
					33.9	Wegkreuzung	434	Totenkopf - geradeaus weit.a.W'weg	0	672	19:12	
					34.3		420		0	677	19:17	
					34.7	Herrgottskreuz	435	Gebetsst.-geradeaus weit.a.W'weg	0	684	19:24	
					35.2	Wegkreuzung	415	weit.i.Bogen a.W'weg n.Süden	0	690	19:30	
					35.7	Wegweiser	400	W'wegteilg.- rechts weit.a.W'weg	0	696	19:36	
					36.7	Pottenstein	324	3000 Einw./Whs./Zimmer/Bf.	0	708	19:48	
							</					

Blattbez.: 07AWEI07.1WA	Blatt-Nr.: 07	* WANDERBLATT *		Reisetag : 09-09
Staat : ÖSTERREICH	Seite-Nr.: 01	Wochentag von DONNERSTAG bis DONNERSTAG		Wandertag : 07
Region : NIEDERÖSTERREICH/SÜD-ALPIN		Datum von 02.08.2001 bis 02.08.2001		Ruhetag : 00
Wanderweg: SPAZIERGANG NACH SYRAKUS		Höch. Pkt.: 1222 m	Nied. Pkt.: 324 m	Entfernung : 33.3 km
Strecke : POTTENSTEIN - PUCHBERG/BF.		Höhend. +: 1650 m	Höhend. -: 1389 m	Wanderzeit : 675 Min.
Ziel : PUCHBERG/BF.		v Gehen : 5.0 km/h	v Steigen: 500 m/h	Pausenzeit : 75 Min.
Ausg./DM : 0.00				Anz.d.Übern. : 01

HÖHENDIAGRAMM IN METERN 1250 1060 870 680 490 300	km	Ort	Orts- höhe	Bemerkungen	Pau- sen	Wan- zeit	Uhr- zeit
	0	Pottenstein	324	Von der Dorfmitte über Tresting/Bahn	0	0	08:00
	0.4	Str.-teilung	330	Bf i.d.N.- links weit.n.Südwesten a.Weg	0	6	08:06
	0.9	Gebetsstock	370	Wegabzu.- weit.a.W'weg n.Westen	0	17	08:17
	1.6	Wegkreuzung	455	geradeaus weit.W'weg d.Wald n.Westen	0	36	08:36
	3.0	Wegweiser	522	W'wegabzu.- weit.n.Westen	0	61	09:01
	3.6	W'wegkreuzung	548	Wegweis.- weit.n.Südwesten d.Wald	0	71	09:11
	4.5	Höhe 599	599	weit.n.Süden d.Wald	0	88	09:28
	5.2	W'wegteilung	645	geradeaus weit.n.Südwest.d.Wald	0	102	09:42
	5.7	W'wegabzweig	675	geradeaus weit.	0	112	09:52
	6.5	Wegweiser	705	links ab n.Südwesten	0	125	10:05
	7.3	W'weg 01	682	links weit.a.01/231/NLW n.Süden d.Wald	0	135	10:15
	8.6	Geyersattel	625	Wegweis./W'wegkreuz.- weit.a.01 n.Süden	0	151	10:31
	9.8	Höhe 697	697	geradeaus weit.a.01 i.südl.Richt.	0	174	10:54
	10.6	Fotzeben	755	Wegweis./W'wegkreuz.- weit.a.01 i.südl.R	0	191	11:11
	11.8	Berndorfer Hütt	967	Hohe Mandling/W'hs.- weit.a.01 n.Südwest.	30	261	12:21
	12.2	Wegweiser	880	W'wegabzu.- weit.a.01 i.südl.Richt.	0	266	12:26
	13.0	Südwände	760	weit.n.Süden a.01	0	275	12:35
	13.5	1. Spitzkehre	680	weit.i.Serpent.a.01 n.Süden	0	281	12:41
	15.3	Reichental/Bf.	401	Hst.Miesenbach/Piesting - a.01 n.Südwest	0	303	13:03

Blattbez.: 07AWEI07.1WA		Staat: ÖSTERREICH		Region: NIEDERÖSTERREICH/SÜD-ALPIN		Blatt: 07		Seite: 02	
HÖHENDIAGRAMM IN METERN 1250 1060 870 680 490 300		km	Ort	Orts- höhe	Bemerkungen	Pau- sen	Wan- zeit	Uhr- zeit	
		15.3	Reichental/Bf.	401	Hst.Miesenbach/Piesting - a.01 n.Südwest	0	303	13:03	
		16.5	Gebetsstock	500	W'wegabzu.voraus - weit.a.01	0	329	13:29	
		17.2	Waidmannsfeld	495	Dorf/Str.- weit.a.Str.n.Süden	0	337	13:37	
		17.9	Waidmannsbach	450	Bach verlass.- links ab a.01 n.Süden	0	345	13:45	
		18.6	Gebetsstock	540	W'wegabzu.- rechts weit.a.01 n.Südwest.	0	364	14:04	
		19.1	Gebetsstock	579	Wegkreuz./W'wegteilg.- geradeaus n.Weste	0	375	14:15	
		20.4	Wegweiser	720	W'wegabzu.- rechts ab n.Südwesten a.01	0	408	14:48	
		21.2	Martensberg	820	weit.a.01 d.Wald	0	430	15:10	
		21.7	Wegweiser	870	weit.a.Pfad/01 n.Südwesten/W'wegabzweige	0	442	15:22	
		22.5	Wegweiser	1060	Tablerhöhle voraus/geradeaus weit.a.01	0	475	15:55	
		23.1	Plattenstein	1154	Gauermannhütte/W'hs.- weit.a.01 n.Südwest	30	524	16:44	
		23.5		1120		0	529	16:49	
		24.8	Katharinenschla	1222	geradeaus weit.a.Rücken/01 n.Südwesten	0	557	17:17	
		25.7	Wegweiser	1165	geradeaus weit.a.01	0	567	17:27	
		26.1	Wegweiser	1120	W'wegabzu.- geradeaus weit.a.01	0	572	17:32	
		26.5	Höhe 1142	1142	geradeaus weit.a.Rücken/01	0	579	17:39	
		27.6	Öhlerschutzhaus	1028	W'hs./01 verlass.- links ab i.südl.Richt.	15	607	18:07	
		28.1	Weg/Spitzkehre	880	rechts weit.a.Weg/W'weg n.Südwest.d.Wald	0	613	18:13	
		29.0	Öhlerhansl	729	Schoberbach/W'weg - links weit.a.Bach en	0	624	18:24	
		30.0	Bachbrücke	680	Schoberbach überquer.- weit.a.Bach entl.	0	636	18:36	
30.6	Haltberghof	638	Gehöft/W'wegabzu.- weit.a.W'weg n.Süden	0	643	18:43			
31.2	Haltberg	620	geradeaus weit.a.Str./Gehöfte/Häuser	0	650	18:50			
32.3	W'wegeinmündung	590	gerdeaus weit.a.Str./W'weg	0	663	19:03			
32.9	Puchberg/Kreuz.	585	B26/W'wegabzu.- weit.z.Bf.	0	670	19:10			
33.3	Puchberg/Bf.	585	Schneebergbahn/alle tour.Einrichtungen	0	675	19:15			

Blattbez.: 08AWEI07.1WA	Blatt-Nr.: 08	* W A N D E R B L A T T *		Reisetag : 11-11
Staat : ÖSTERREICH	Seite-Nr.: 01	Wochentag von SAMSTAG bis SAMSTAG		Wandertag : 08
Region : NIEDERÖSTERREICH/SÜD-ALPIN		Datum von 04.08.2001 bis 04.08.2001		Ruhetag : 00
Wanderweg: SPAZIERGANG NACH SYRAKUS		Höch. Pkt.: 1260 m	Nied. Pkt.: 465 m	Entfernung : 22.0 km
Strecke : PUCHBERG - SCHOTTWIEN/KIRC		Höhend. +: 1032 m	Höhend. -: 1048 m	Wanderzeit : 446 Min.
Ziel : SCHOTTWIEN/KIRC		v Gehen : 5.0 km/h	v Steigen: 500 m/h	Pausenzeit : 60 Min.
Ausg./DM : 0.00				Anz.d.Übern. : 01

HÖHENDIAGRAMM IN METERN 1500 1280 1060 840 620 400	km	Ort	Orts- höhe	Bemerkungen	Pau- sen	Wan- zeit	Uhr- zeit
	0	Puchberg	585	Auf Straße an Schneebergbahn entlang	0	0	08:00
	0.5	Straßenteilung	592	links weit.parall.z.Bahnlinie n.Südweste	0	7	08:07
	1.2	Str.-teilg./Kap	635	Hst.Schneebergdörfel - geradeaus a.W'weg	0	21	08:21
	2						
	2.9	W'wegabzweig	805	geradeaus weit.a.W'weg parall.z.Bahnlini	0	62	09:02
	3.5	Gebetsstock	880	W'wegabzw./Hst.Hauslitzs.zurück - gerade	0	78	09:18
	4						
	4.6	W'wegabzw./Hst.	1012	Bahn überquer./Hengsthütte (Whs.)	0	107	09:47
	5						
	5.6	W'wegeinmündung	980	geradeaus weit.a.W'weg n.Westen	0	119	09:59
	6.1	W'wegabzweig	1075	rechts weit.a.W'weg z.Ternitzer Hütte	0	137	10:17
	7						
	7.0	Ternitzer Hütte	1180	Whs.- weita.W'weg i.westl.Richt.	30	190	11:10
	8						
	7.8	Richt.-änderung	1200	links weit.i.südöstl.Richt.	0	202	11:22
	8.2		1230		0	210	11:30
	8.6		1240		0	216	11:36
	9						
	9.1	Alpleck	1260	weit.n.Südost./Wegweis./W'wegabzw. voraus	0	224	11:44
	10						
	10.1	Lackabodenhütte	1160	W'wegeinmünd.834 - weit.d.Lackabodengrun	0	236	11:56
	11						
	11.6	Lackabodengrund	1000	Wegbiegung - links herum n.Südosten	0	253	12:13
	12						
	12.5	W'wegabzw. 834	920	geradeaus weit.a.834 n.Süden	0	264	12:24
	13						
	13.1	Eng./Felsen	800	geradeaus weit.a.834 n.Süden	0	271	12:31
	14						
	14.4	W'wegeinmündung	575	rechts weit.a.834	0	287	12:47
	15						
	14.9	Schneedörfel	560	Gebetsst./Str.- links weit.a.Str.n.Osten	0	293	12:53
	15.6	W'wegeinmündung	505	rechts weit.a.834 z.Bf.	0	301	13:01
	16.0	Payerbach/Bf.	480	weit.z.Dorfmitte	0	306	13:06

Blattbez.: 08AWEI07.1WA	Staat: ÖSTERREICH	Region: NIEDERÖSTERREICH/SÜD-ALPIN	Blatt: 08	Seite: 02
-------------------------	-------------------	------------------------------------	-----------	-----------

HÖHENDIAGRAMM IN METERN 1500 1280 1060 840 620 400	km	Ort	Orts- höhe	Bemerkungen	Pau- sen	Wan- zeit	Uhr- zeit
	16	Payerbach/Bf.	480	weit.z.Dorfmitte	0	306	13:06
	16.7	Payerbach/Mitte	465	Schwarza-Brücke - weit.a.Kirche vorbei	30	344	13:44
	17						
	17.6	Höhe 544	544	W'weg 834 verlass.- links ab n.Süd./Bach	0	364	14:04
	18						
	18.5	Kapelle	695	geradeaus weit.d.Wald	0	393	14:33
	19						
	19.1	Steinhöfner	770	Freiltg./W'wegabzw./Gehöft - weit.i.östl	0	409	14:49
	20						
	19.8	Gehöft	790	weit.geradeaus a.Str.	0	420	15:00
	20.5	Kochhof/Kap.	760	Str.-kreuz./Bf.i.d.N.- weit.n.Süd.	0	428	15:08
	21						
	21.4	Schottwien/Str.	570	rechts weit.n.200m links ab	0	439	15:19
	22	Schottwien/Kirc	569	Whs./Zimmer/Bus/Bf.	0	446	15:26
	23						
	24						
	25						
	26						
	27						
	28						
	29						
	30						
	31						

B E M E R K U N G E N

Payerbach: alle touristisch. Einrichtungen,
Bf. (Bahnlinie Wien - Semmering)
Schottwien: Whs./Zimmer/Bus/Bf. oberhalb

www.spaziergaenger.de
(c) Wolfgang Timmer 2001

Schlafen:	0.00 DM	Essen:	0.00 DM	Fahren:	0.00 DM	Sonstiges:	0.00 DM	SUMME:	0.00 DM
-----------	---------	--------	---------	---------	---------	------------	---------	--------	---------

B E M E R K U N G E N														
Semmering: Hotels/Rest./Whs./Geschäft/Bus														
Spital am Semmering: Dorf mit den wichtigsten														
touristischen Einrichtungen.														
www.spaziergaenger.de														
(c) Wolfgang Timmer 2001														
Schlafen:	0.00	DM	Essen:	0.00	DM	Fahren:	0.00	DM	Sonstiges:	0.00	DM	SUMME:	0.00	DM

Blattbez.: 10AWEI07.1WA	Blatt-Nr.: 10	* W A N D E R B L A T T *		Reisetag : 13-13
Staat : ÖSTERREICH	Seite-Nr.: 01	Wochentag von MONTAG bis MONTAG		Wandertag : 10
Region : STEIERMARK/WALDHEIMAT		Datum von 06.08.2001 bis 06.08.2001		Ruhetag : 00
Wanderweg: SPAZIERGANG NACH SYRAKUS		Höch. Pkt.: 1782 m	Nied. Pkt.: 777 m	Entfernung : 21.5 km
Strecke : SPITAL A. SEMME - ALPL/B 72		Höhend. +: 1142 m	Höhend. -: 839 m	Wanderzeit : 442 Min.
Ziel : ALPL/B 72		v Gehen : 5.0 km/h	v Steigen: 500 m/h	Pausenzeit : 45 Min.
Ausg./DM : 0.00				Anz.d.Übern. : 01

HÖHENDIAGRAMM IN METERN 2000 1750 1500 1250 1000 750	km	Ort	Orts- höhe	Bemerkungen	Pau- sen	Wan- zeit	Uhr- zeit
	0	Spital a. Semme	777	Von Kirche in südliche Richtung	0	0	08:00
	0.4	Kapelle	800	weit.a.Str./W'weg i.südl.Richt.	0	8	08:08
	0.9	Mat.-seilbahn	885	Freiltg.zurück - weit.a.W'weg d.Wald	0	24	08:24
	1.5	W'wegteilung	995	Rotes Kreuz i.d.N. - geradeaus weit.	0	45	08:45
	2.2	Piste/Lichtung	1135	Seilbahn i.d.N. - rechts weit.n.Süden	0	70	09:10
	3.1	Friedrichshütte	1307	Whs. - weit.a.W'weg i.südöstl.Richt.	0	102	09:42
	4	4.1 Hühnerkogel	1388	Alm/Lift/Luiserlkreuz/Sender	0	123	10:03
	4.6	Schwaigerhütte	1539	Whs. - weit.a.Pfad/Felsen i.d.N.	0	147	10:27
	5.2	Wegweiser	1620	Lift/Lahngan - weit.n.Südosten	0	164	10:44
	6.4	Stuhleck	1782	Alois-G.-Hs./Whs. - weit.a.02/740 n.Süden	45	243	12:03
	7.4	Wegweiser	1670	weit.a.02/740 n.Südwest.üb.Almwiesen	0	255	12:15
	8.3	Schwarzriegel	1593	Wegweis./W'wegabzu. - weit.a.02./740	0	266	12:26
	8.8	W'wegabzweig	1610	Wegweis.zurück - weit.a.02/740 n.Südwest	0	274	12:34
	9.4	Grazer Stuhleck	1635	weit.üb.Plattenegger Alm a.02/740 n.Süd	0	284	12:44
	9.9		1605	geradeaus weit.	0	290	12:50
	10.5	Geiereck	1644	W'wegabzu. - geradeaus weit.a.02/740	0	302	13:02
	10.9	Höhe 1645	1645	geradeaus weit.	0	307	13:07
	11.5	Pretul/AT	1656	Peter-Bergner-Warte/W'wegkreuz./links ab	0	316	13:16
	11.9	Roseggerhaus	1586	Whs./W'wegkr. - weit.a.02/740 n.Südwesten	0	321	13:21
	12.3	Wegweiser	1565	weit.n.Südwesten a.02/740 d.Wald	0	326	13:26
	12.9		1550		0	333	13:33
	13.9	Steinriegel	1572	weit.üb.Rattner Alm a.02/740 n.Südwesten	0	348	13:48
	15.2	Hütte	1438	geradeaus weit.d.Wald	0	364	14:04

Blattbez.: 10AWEI07.1WA		Staat: ÖSTERREICH		Region: STEIERMARK/WALDHEIMAT		Blatt: 10		Seite: 02	
HÖHENDIAGRAMM IN METERN 2000 1750 1500 1250 1000 750		km	Ort	Orts- höhe	Bemerkungen	Pau- sen	Wan- zeit	Uhr- zeit	
	15	15.2	Hütte	1438	geradeaus weit.d.Wald	0	364	14:04	
	16	16.6	Hauereck/Whs.	1295	Whs.Sonnenhütte i.d.N./Seilb.- weit.a.02	0	381	14:21	
	17	17.7	Höhe 1312	1305	weit.a.02/740 d.Wald	0	395	14:35	
	18	18.3	Rotes Kreuz	1275	Gebetst./W'wegabzu.- weit.a.02/740	0	402	14:42	
	19								
	20	19.7		1215	geradeaus weit.	0	419	14:59	
	20.1	Jägerhöhe	1227	weit.a.02/740	0	425	15:05		
	20.5	W'wegabzweig	1205	geradeaus (rechts) weit.a.02/740	0	430	15:10		
	20.9	W'wegabzu./Seil	1160	weit.a.02/740	0	435	15:15		
	21	21.5	Alpl/B 72	1080	Alpler Schanz/Hotel/Whs.i.d.N./Bus/Gesch	0	442	15:22	
	22								
	23								
	24								
	25								
	26								
	27								
	28								
	29								
	30								
31									

B E M E R K U N G E N

Krieglach-Alpl: zahlreiche Gasthöfe und
Zimmervermieter, Bus

www.spaziergaenger.de
(c) Wolfgang Timmer 2001

Schlafen:	0.00 DM	Essen:	0.00 DM	Fahren:	0.00 DM	Sonstiges:	0.00 DM	SUMME:	0.00 DM
-----------	---------	--------	---------	---------	---------	------------	---------	--------	---------

Blattbez.: 11AWEI07.1WA	Blatt-Nr.: 11	* W A N D E R B L A T T *		Reisetag : 14-14
Staat : ÖSTERREICH	Seite-Nr.: 01	Wochentag von DIENSTAG bis DIENSTAG		Wandertag : 11
Region : STEIERMARK/WALDHEIMAT		Datum von 07.08.2001 bis 07.08.2001		Ruhetag : 00
Wanderweg: SPAZIERGANG NACH SYRAKUS		Höch. Pkt.: 1410 m	Nied. Pkt.: 967 m	Entfernung : 23,7 km
Strecke : KRIEGLACH-ALPL - WHS. AM STRAßEG		Höhend. +: 934 m	Höhend. -: 851 m	Wanderzeit : 425 Min.
Ziel : WHS. AM STRAßEG		v Gehen : 5,0 km/h	v Steigen: 500 m/h	Pausenzeit : 30 Min.
Ausg./DM : 0,00				Anz.d.Übern. : 01

HÖHENDIAGRAMM IN METERN 1500 1350 1200 1050 900 750	km	Ort	Orts höhe	Bemerkungen	Pau- sen	Wan- zeit	Uhr- zeit
	0	Krieglach-Alpl	1080	Von B 72 in westliche Richtung auf 02	0	0	08:00
	0.6	Waldschule/Str.	967	Whs./Kap./W'weg 06B - links a.06B n.Süde	0	7	08:07
	1						
	1.8	Roseggers Hs.	1144	Roseggers Geburtshaus - weit.n.Süd.a.06	0	43	08:43
	2.2	Wegweiser	1150	weit.a.06B n.Südosten	0	49	08:49
	3						
	3.2	Schmiedhofer	1044	Weiler - weit.a.06B n.Osten	0	61	09:01
	3.6	Lendkreuz	1082	Gebetsst./W'wegabzu.- rechts aba.06B n.S	0	70	09:10
	4.3	Wegkreuzung	1180	geradeaus weit.a.06B/740 i.südl.Richt.	0	90	09:30
	5						
	5.3	Wegkreuzung	1267	geradeaus weit.n.Süden	0	112	09:52
	6						
	6.0	W'wegkreuzung	1310	rechts weit.i.westl.Richt.a.06B/740/Wald	0	126	10:06
	7						
	7.0	Wegeinmündung	1380	geradeaus weit.n.Südwest.a.06B d.Wald	0	146	10:26
	7.4	Wegeinmündung	1405	geradeaus weit.	0	154	10:34

Blattbez.: 11AWEI07.1WA	Staat: ÖSTERREICH	Region: STEIERMARK/WALDHEIMAT	Blatt: 11	Seite: 02
-------------------------	-------------------	-------------------------------	-----------	-----------

HÖHENDIAGRAMM IN METERN 1500 1350 1200 1050 900 750	km	Ort	Orts höhe	Bemerkungen	Pau- sen	Wan- zeit	Uhr- zeit
	15						
	15.8	Herrnalm	1280	Almwirtsch./W'wegabzu.- rechts weit.a.06	0	315	13:15
	16						
	16.3	Wegbiegung	1240	Bach - links weit.	0	321	13:21
	16.7	Hütte	1270	rechts weit.	0	329	13:29
	17						
	17.3	Wegkreuzung	1280	weit.n.Südosten	0	337	13:37
	17.7	Knappensttl.	1298	Pass/Gebetsst.- rechts weit.n.Südwesten	0	344	13:44
	18						
	18.1		1360		0	356	13:56
	19						
	19.1	W'wegabzweig	1340	weit.a.02/06/740 i.südwestl.Richt.d.Wald	0	368	14:08
	20						
	20.0	Gebetsst./Hütte	1295	weit.n.Westen	0	379	14:19
	20.4	Gebetsstock	1290	weit.n.Westen/Beipenkogel	0	384	14:24
	21						

B E M E R K U N G E N

Schlafen:	0,00 DM	Essen:	0,00 DM	Fahren:	0,00 DM	Sonstiges:	0,00 DM	SUMME:	0,00 DM
-----------	---------	--------	---------	---------	---------	------------	---------	--------	---------

Blattbez.: 12AWEI07.1WA	Blatt-Nr.: 12	* WANDERBLATT *		Reisetag : 15-15
Staat : ÖSTERREICH	Seite-Nr.: 01	Wochentag von MITTWOCH bis MITTWOCH		Wandertag : 12
Region : STEIERMARK/OSTSTEIERMARK		Datum von 08.08.2001 bis 08.08.2001		Ruhetag : 00
Wanderweg: SPAZIERGANG NACH SYRAKUS		Höch. Pkt.: 1445 m	Nied. Pkt.: 579 m	Entfernung : 35.2 km
Strecke : GASEN/A.STRABEG - ST. RADEGUND.		Höhend. +: 1401 m	Höhend. -: 1847 m	Wanderzeit : 712 Min.
Ziel : ST. RADEGUND.		v Gehen : 5.0 km/h	v Steigen: 500 m/h	Pausenzeit : 120 Min.
Ausg./DM : 0.00				Anz.d.Übern. : 01

HÖHENDIAGRAMM IN METERN 1500 1300 1100 900 700 500	km	Ort	Orts- höhe	Bemerkungen	Pau- sen	Wan- zeit	Uhr- zeit
	0	Gasen/A. Straßeg	1163	Auf 02/06 nach Süden durch Wald	0	0	08:00
	1.2	Mitterbachkogel	1358	Gipfelkr.i.d.N. - geradeaus weit.n.Süden	0	38	08:38
	1.9	Pöllabauerkreuz	1280	Gebetsst./W'wegemünd.- weit.a.02/06	0	46	08:46
	2.4	Zechnerschlag	1365	weit.i.südl.Richt.	0	62	09:02
	3.0	Haberlstall	1340	Sattel - geradeaus weit.	0	69	09:09
	3.4	W'wegabzweig	1380	links ab a.02/06 i.südöstl.Richt.	0	79	09:19
	4.2	Wegweiser	1367	W'wegabzu.02 - weit.a.06 i.östl.Richt.	0	89	09:29
	4.7	Wegbiegung	1400	rechts weit.über Almiesen	0	99	09:39
	5.8	Wegbiegung	1445	rechts herum n.Süden	0	118	09:58
	6.6	Sommeralm/Whs.	1404	Str./Kap./W'wegabzu.- weit.a.06.i.südl.R	30	158	10:38
	7.2	W'wegteilung	1397	Denkm./Gebetsst.- links weit.a.06	0	165	10:45
	7.8	Wegweiser	1360	W'wegabzu.- geradeaus weit.a.06 n.Südost	0	172	10:52
	8.3	Bründlkogel	1360	Gebetsst.- rechts herum n.Südwesten a.06	0	178	10:58
	9.2	Schwarzkogel	1371	geradeaus weit.d.Wald	0	190	11:10
	9.8	W'wegemünd.	1235	Wegkreuz.- geradeaus weit.a.06 n.Südost	0	197	11:17
	10.4	Ochsenhalt	1205	Wegbieg.- links herum n.Süden a.06	0	204	11:24
	11.4	Gebetsstock	1140	weit.a.06 i.südl.Richt.über Almiesen	0	215	11:35
	11.7	Wegweiser	1050	W'wegabzu.- rechts weit.a.06	0	219	11:39
	12.7	Quelle/Spitzkeh	855	rechts weit.a.06	0	231	11:51
	13.4	Kriechenlee	770	Weiler/Str.-kreuz.- rechts weit.a.Str./0	0	239	11:59
	13.9	Gebetsstock	795	Str.verlass.- links ab a.06 n.Süden	0	248	12:08
	14.4	W'wegemünd.	783	rechts ab, weit.a.06/Gaulhof i.d.N.	0	254	12:14
	15.8	Raab-Brücke	680	Str./W'wegem.- links weit.a.06 n.Süden	0	271	12:31

Blattbez.: 12AWEI07.1WA		Staat: ÖSTERREICH		Region: STEIERMARK/OSTSTEIERMARK		Blatt: 12		Seite: 02	
HÖHENDIAGRAMM IN METERN 1500 1300 1100 900 700 500		km	Ort	Orts- höhe	Bemerkungen	Pau- sen	Wan- zeit	Uhr- zeit	
 www.spaziergaenger.de (c) Wolfgang Timmer 2001		15.8	Raab-Brücke	680	Str./W'wegeinm.- links weit.a.06 n.Süden	0	271	12:31	
		16.2	Wieden	675	Weiler - geradeaus weit.a.Str./06	0	276	12:36	
		17.1	Passail	653	Whs./Zimmer/Geschäfte/Bus - rechts weit.	30	317	13:17	
		17.9	Gebetsst./Kreuz	640	geradeaus weit.a.06 n.Süden	0	327	13:27	
		19.2	Unterpircha	700	Hundsbg.(Südhang)/Wegbieg.- weit.n.Süden	0	350	13:50	
		19.7		660	weit.üb.Wiesen a.06	0	356	13:56	
		20.3	Wiedenbergr	690	Weiler - links ab a.06 ins Raab-Tal	0	367	14:07	
		21.2	W'wegeinmündung	615	Raabtal - weit.a.Fluss entl.n.Süden	0	378	14:18	
		21.7	Waldb.-Arzberg	579	Dorf/Whs./Zimmer - rechts weit.a.Str./06	0	384	14:24	
		22.1	Str.-T-Kreuzung	580	geradeaus weit.i.südwestl.Richt.a.06	0	389	14:29	
		22.7	Wegkreuzung	680	weit.i.südl.Richt.d.Wald	0	408	14:48	
		23.3	Gehöft/Weg	820	rechts/links weit.n.Südwest.üb.Wiesen	0	432	15:12	
		24.0	Straße	890	links weit.a.Str./06 n.Südosten	0	449	15:29	
		24.4	Burgstall	900	T_Kreuz.- links weit.a.06 d.Weiler	0	455	15:35	
		24.9	Wegteilung	965	rechts (geradeaus) weit.d.Wald	0	469	15:49	
		25.5	Wegbiegung	1030	weit.n.Süden a.06	0	484	16:04	
		26.9	Fuchskogel	1040	Wegkreuz.- geradeaus weit.n.Südwest.	0	502	16:22	
		27.4	Angerkreuz	1029	Gebetsst./Str.-kreuz.- weit.n.Südwest.a.	0	508	16:28	
		28.9	Schöcklkreuz	1125	Gebetsst./W'wegkreuz.- rechts weit.a.06	30	568	17:28	
		29.6	Wegweiser	1200	W'wegabzu.- weit.a.06	0	585	17:45	
30.7	Wegweiser	1345	weit.a.06 z.Gipfel	0	615	18:15			
31.3	Schöckl	1445	Stubenberg-Hs./Seilb./Whs.- weit.a.06	30	664	19:04			
31.8	Seilbahn	1340	Whs./Wegbieg.- rechts weit.06	0	670	19:10			
32.3	Wegbiegung	1180	links weit.a.06 n.Osten	0	676	19:16			
33.1	W'wegkreuzung	1000	geradeaus weit.a.06 n.Osten	0	686	19:26			
33.8	Schöckl/Str.	880	rechts weit.a.06 n.Südosten	0	695	19:35			

Blattbez.: 12AWEI07.1WA				Staat: ÖSTERREICH		Region: STEIERMARK/ÖSTSTEIERMARK		Blatt: 12		Seite: 03	
HÖHENDIAGRAMM IN METERN 1500 1300 1100 900 700 500				km	Ort	Orts- höhe	Bemerkungen	Pau- sen	Wan- zeit	Uhr- zeit	
				33							
				34	33.8	Schöckl/Str.	880	rechts weit.a.06 n.Südosten	0	695	19:35
				34.4		Seilb.-Talstat.	780	Str./Parkpl.- weit.a.Str./06 i.südl.Rich	0	702	19:42
				35	35.2	St. Radegund	717	Dorfpl./Kirche/Whs./Zimmer/Bus/Geschäfte	0	712	19:52
				35.2							
				36							
				37							
				38							
				39							
				40							
				41							
				42							
				43							
				44							
				45							
				46							
				47							
				48							
				49							

B E M E R K U N G E N

Passail: alle tourist. Einrichtungen
Buchberg-Arzberg: Zimmer
St. Radgund bei Graz: alle tourist. Einricht.

www.spaziergaenger.de
(c) Wolfgang Timmer 2001

Schlafen:	0.00 DM	Essen:	0.00 DM	Fahren:	0.00 DM	Sonstiges:	0.00 DM	SUMME:	0.00 DM
-----------	---------	--------	---------	---------	---------	------------	---------	--------	---------

Blattbez.: 13AWEI07.1WA	Blatt-Nr.: 13	* W A N D E R B L A T T *		Reisetag : 16-16
Staat : ÖSTERREICH	Seite-Nr.: 01	Wochentag von DONNERSTAG bis DONNERSTAG		Wandertag : 13
Region : STEIERMARK/OSTSTEIERMARK		Datum von 09.08.2001 bis 09.08.2001		Ruhetag : 00
Wanderweg: SPAZIERGANG NACH SYRAKUS		Höch. Pkt.: 717 m	Nied. Pkt.: 350 m	Entfernung : 17.1 km
Strecke : ST. RADEGUND - GRAZ/HAUPTBRÜCK		Höhend. +: 139 m	Höhend. -: 506 m	Wanderzeit : 251 Min.
Ziel : GRAZ/HAUPTBRÜCK		v Gehen : 5.0 km/h	v Steigen: 500 m/h	Pausenzeit : 30 Min.
Ausg./DM : 0.00				Anz.d.Übern. : 01

HÖHENDIAGRAMM IN METERN 750 660 570 480 390 300	km	Ort	Orts höhe	Bemerkungen	Pau- sen	Wan- zeit	Uhr- zeit
	0	St. Radegund	717	Auf 06 in südwestliche Richtung a. Str.	0	0	08:00
	0.4	Göttelsberg	710	Str.verlass.- links ab,weit.a.06	0	5	08:05
	1.0	Mühlgrund	670	Bachbrücke - weit.n.Süden a.06	0	12	08:12
	1.5	Kreuzberg	690	Whs./Str.- weit.a.Str./06 i.südl.Richt.	0	20	08:20
	2.0	Bachbrücke	685	weit.a.Str.i.südöstl.Richt.	0	26	08:26
	2.6	Rinnegg/Str.-ab	693	geradeaus weit.a.Str.d.Weiler	0	34	08:34
	3.1	Str. verlassen	672	links ab i.südl.Richt.a.06	0	40	08:40
	3.6	Rinnegggleiten	640	Gehöfte - geradeaus weit.a.06	0	46	08:46
	4.1	W'wegteilung	588	geradeaus weit.a.06 d.Wald	0	52	08:52
	4.5	Gebetsstock	560	Gehöfte/Wegbieg.- weit.a.06 n.Süden	0	57	08:57
	5.2	Niederschöckl	480	Str.- geradeaus weit.n.Süden	0	65	09:05
	6.2	Schöcklbach	450	Brücke - weit.a.06 i.südl.Richt.	0	77	09:17
	7.2	Asselbauer	512	W'wegeinmünd.- rechts weit./Whs.voraus	0	96	09:36
	7.8	Wegbiegung	521	links weit.i.südl.Richt.a.06	0	104	09:44
	8.4	Freileitung	500	Gebetsstock - weit.a.06 n.Süden	0	111	09:51
	8.9	Str./Gebetsstoc	480	geradeaus weit.a.Str.	0	117	09:57
	9.4	Mariatrost/Str.	470	Bach - weit.a.Str./Brücke voraus	0	123	10:03
	9.8	Str.-abzweig	470	links ab a.06/Bus/Bahn	0	128	10:08
	10.2	Kirche/Gebetsst	470	weit.a.06 i.südl.Richt.	30	163	10:43
	10.7	Wegeinmündung	480	weit.a.06 d.Wald n.Südwest.	0	170	10:50
	11.2	Gebetsstock	480	weit.a.06 i.westl.Richt.	0	176	10:56
	11.8	Roseggerhof	490	Whs.- weit.i.westl.Richt.	0	184	11:04
	12.2	Str.-abzweig	460	weit.a.Str.	0	189	11:09
	12.8	Wegabzweig	480	weit.n.Südwesten a.06 d.Wald	0	199	11:19
	13.2	Schloss i.d.N.	480	geradeaus weit.d.Wald	0	204	11:24
	14.0	Turm	431	weit.d.Wald a.06	0	214	11:34
	14.4	Graz/Hilmteich	377	weit.d.Stadtgebiet v.Graz z.Stadtmitte	0	219	11:39
	15.4	Str.-kreuz./Uni	350	weit.z.Innenstadt a.Uni vorbei	0	231	11:51

Blattbez.: 13AWEI07.1WA	Staat: ÖSTERREICH	Region: STEIERMARK/OSTSTEIERMARK	Blatt: 13	Seite: 02
-------------------------	-------------------	----------------------------------	-----------	-----------

HÖHENDIAGRAMM IN METERN 750 660 570 480 390 300	km	Ort	Orts höhe	Bemerkungen	Pau- sen	Wan- zeit	Uhr- zeit
	15.4	Str.-kreuz./Uni	350	weit.z.Innenstadt a.Uni vorbei	0	231	11:51
	16.0	Glacisstr.	350	Leech-Kirche i.d.N./Park - weit.d.Park	0	238	11:58
	16.5	Domkirche/Burg	350	weit.z.Innenstadt/Murbrücken	0	244	12:04
	17.1	Graz/Hauptbrück	350	Franziskanerkirche/Fußgängerzone	0	251	12:11
	18						
	19						
	20						
	21						
	22						
	23						
	24						
	25						
	26						
	27						
	28						
	29						
	30						
	31						

B E M E R K U N G E N

Graz: alle tourist. Einrichtungen, JH

www.spaziergaenger.de
(c)Wolfgang Timmer 2001

Schlafens:	0.00 DM	Essens:	0.00 DM	Fahrens:	0.00 DM	Sonstiges:	0.00 DM	SUMME:	0.00 DM
------------	---------	---------	---------	----------	---------	------------	---------	--------	---------

Blattbez.: 14AWEI07.1WA	Blatt-Nr.: 14	* W A N D E R B L A T T *		Reisetag : 17-17
Staat : ÖSTERREICH	Seite-Nr.: 01	Wochentag von FREITAG bis FREITAG		Wandertag : 14
Region : STEIERMARK, SÜDSTEIERMARK		Datum von 10.08.2001 bis 10.08.2001		Ruhetag : 00
Wanderweg: SPAZIERGANG NACH SYRAKUS		Höchst. Pkt.: 410 m	Nied. Pkt.: 296 m	Entfernung : 28.5 km
Strecke : GRAZ/HAUPTBR. - WILDON/MURBRÜCK		Höhend. +: 339 m	Höhend. -: 393 m	Wanderzeit : 442 Min.
Ziel : WILDON/MURBRÜCK		v Gehen : 5.0 km/h	v Steigen: 500 m/h	Pausenzeit : 60 Min.
Ausg./DM : 0.00				Anz.d.Übern. : 01

HÖHENDIAGRAMM IN METERN 500 440 380 320 260 200	km	Ort	Orts- höhe	Bemerkungen	Pau- sen	Wan- zeit	Uhr- zeit
	0	Graz/Hauptbr.	350	Auf Uferstraße der Mur nach Süden	0	0	08:00
	0.5	Radetzky-Brücke	350	geradeaus weit.a.Uferstr.(Roseggerkai)	0	6	08:06
	1.0	Augarten	348	weit.a.Mur entl.d.Parkn.Süden	0	12	08:12
	1.5	Schönaubrücke	347	geradeaus weit.a.Mur entl./Bahnbr.voraus	0	18	08:18
	2.2	Str.-kreuzung	345	rechts ab, weit.a.Murufer entl.	0	26	08:26
	2.7	Fabrik/Kamin	343	geradeaus weit.a.Str.n.Süden/Freiltg.	0	32	08:32
	3.1	Str.-ende/Freil	342	weit.a.Weg a.Mur entl.	0	37	08:37
	4.2	Liebenau/Fabr.	341	Murbrücke - geradeaus weit.a.Mur entl.	0	50	08:50
	4.9	Wehr/Str.	340	Gaswerk gegenüber - geradeaus weit.	0	58	08:58
	5.7	Murfeld/Str.-ab	338	weit.geradeaus a.Ufer entl.	0	68	09:08
	6.7	A 2/Murbrücke	336	AB unterquer./Freiltg.- hint.Brücke link	0	80	09:20
	7.1	Mühlbach	336	rechts weit.a.Bach entl.i.südl.Richt.	0	85	09:25
	7.5	Freileitung	335	geradeaus weit.a.Bach entl.	0	90	09:30
	8.2	Bachbrücke	333	weit.a.Weg a.Bache entl.	0	98	09:38
	8.9	Dörfle/W'weg	332	rechts ab a.Str./W'weg i.südl.Richt.	0	106	09:46
	9.8	Gössendorf	326	weit.a.W'weg i.südl.Richt.	0	117	09:57
	10.3	Schloss Mühlegg	326	weit.a.Str./W'weg	0	123	10:03
	11.1	Str.-ende	322	rechts weit.a.Weg/Freiltg.	0	133	10:13
	12.1	Aumühle/Kreuz.	318	rechts weit.a.Str./W'weg i.südl.Richt.	0	145	10:25
	12.5	Str.-kurve	318	geradeaus weit.a.Weg a.Bach entl.	0	150	10:30
	13.5	Fernitz/Mitte	320	Kirche/Kreuz./W'wegteilg.- weit.a.Kirche	30	192	11:12
	14.1	Wegkreuzung	330	weit.a.Josef-Krainer-Weg n.Südosten	0	200	11:20
	14.6	Häuser	350	W'wegteilg.voraus - weit.i.östl.Richt.	0	208	11:28

Blattbez.: 14AWEI07.1WA		Staat: ÖSTERREICH		Region: STEIERMARK, SÜDSTEIERMARK		Blatt: 14		Seite: 02	
HÖHENDIAGRAMM IN METERN 500 440 380 320 260 200		km	Ort	Orts- höhe	Bemerkungen	Pau- sen	Wan- zeit	Uhr- zeit	
		14							
		14.6	Häuser	350	W'wegteilg.voraus - weit.i.östl.Richt.	0	208	11:28	
		15							
		16	Straße	410	rechts weit.,n.200m links ab	0	232	11:52	
		16.7	Gnäning/Kirche	355	Jakobsbach voraus - weit.i.südöstl.Richt	0	240	12:00	
		17	Tropbach/W'wege	395	Kreuz.- weit.a.Josef-Krainer-Weg	0	251	12:11	
		17.2	Tropbach (Bach)	370	weit.d.Wald n.Südosten	0	257	12:17	
		17.7							
		18	Grabenberg/Str.	410	weit.a.Str.n.Süden	0	269	12:29	
		18.3							
		19	St. Ulrich/Kirc	394	Str.verlass.- geradeaus weit.n.Süden	0	279	12:39	
		19.1							
		19.6	Grabenbergbach	350	Bachbrücke - geradeaus weit.	0	285	12:45	
		20	Turning	395	Dorf - weit.a.Fahrweg i.südl.Richt.	0	295	12:55	
		20.0							
		21	Zensjörg/Whs.	400	Kap./Kreuz.- weit.i.südl.Richt.	0	306	13:06	
		21.9							
		22	Wurzingbach	340	Gebetsst.- Josef-Krainer-Gedenkst.	0	322	13:22	
22.2									
23									
23.6	Allerheiligen	407	Kirche/Str.- weit.i.südwestl.Richt.	30	377	14:17			
24									
24.5	Bach/Teiche	350	geradeaus weit.	0	388	14:28			
25	Gollnegg	400	Gebtsst.- weit.a.Josef-Krainer-Weg	0	400	14:40			
25.0									
26	Sukdull/Kreuz.	340	links weit.n.Süden	0	414	14:54			
26.2									
27	Schl. Marienhof	310	weit.a.Weg n.Südwesten	0	425	15:05			
27.1									
27.7	Str.-kreuzung	302	Mostkellerei - geradeaus weit.	0	432	15:12			
28									
28.5	Wildon/Murbrück	296	Zimmer, Bf.	0	442	15:22			
29									
30									

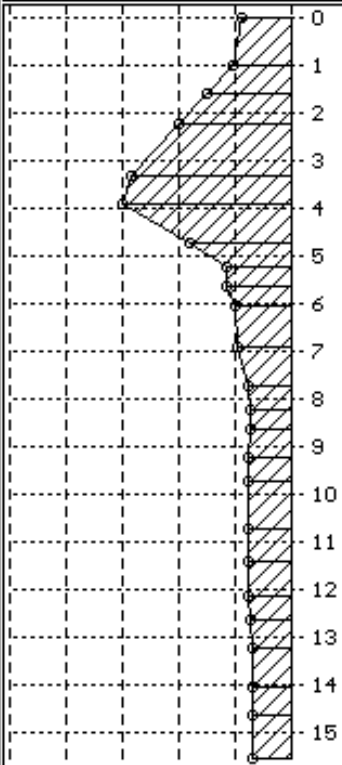
B E M E R K U N G E N

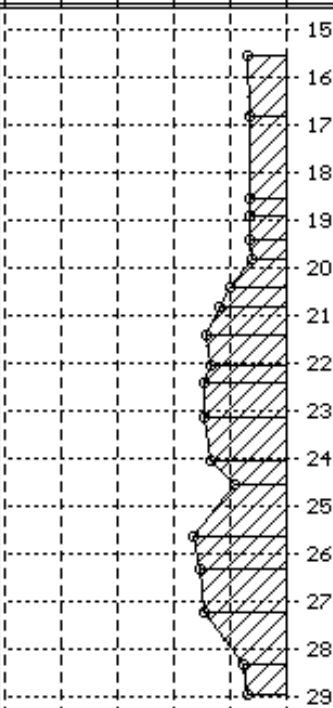
Wildon: Gasthöfe/Zimmer, Geschäfte, Bahnlinie
Graz - Maribor

www.spaziergaenger.de
(c) Wolfgang Timmer 2001

Schlafens:	0.00 DM	Essens:	0.00 DM	Fahrens:	0.00 DM	Sonstiges:	0.00 DM	SUMME:	0.00 DM
------------	---------	---------	---------	----------	---------	------------	---------	--------	---------

Blattbez.: 15AWEI07.1WA	Blatt-Nr.: 15	* W A N D E R B L A T T *		Reisetag : 17-17
Staat : ÖSTERREICH	Seite-Nr.: 01	Wochentag von SAMSTAG	bis SAMSTAG	Wandertag : 15
Region : STEIERMARK/SÜDSTEIERMARK		Datum von 11.08.2001	bis 11.08.2001	Ruhetag : 00
Wanderweg: SPAZIERGANG NACH SYRAKUS		Höch. Pkt.: 528 m	Nied. Pkt.: 266 m	Entfernung : 28.9 km
Strecke : WILDON/MITTE - GAMLITZ/KIRCHE		Höhend. +: 420 m	Höhend. -: 438 m	Wanderzeit : 458 Min.
Ziel : GAMLITZ/KIRCHE		v Gehen : 5.0 km/h	v Steigen: 500 m/h	Pausenzeit : 60 Min.
Ausg./DM : 0.00				Anz.d.Übern. : 01

HÖHENDIAGRAMM IN METERN 750 640 530 420 310 200	km	Ort	Orts- höhe	Bemerkungen	Pau- sen	Wan- zeit	Uhr- zeit
	0	Wildon/Mitte	296	Von Murbrücke/Bf. auf in Richtung Kirche	0	0	08:00
	1.0	Wildon/Kirche	314	Str.verlass.- links weit.a.W'weg n.Süden	0	14	08:14
	1.6	Kap./Str.-einm.	365	weit.a.W'weg n.Süden	0	27	08:27
	2.2	Waldrand	419	W'wegteilg.- links weit.d.Wald	0	41	08:41
	3.3	W'weg-T-Kreuz.	515	links weit.i.Bogen d.Wald	0	66	09:06
	3.9	Höhe 528	528	weit.d.Wald i.südl.Richt.	0	75	09:15
	4.7	Gebetsstock	400	rechts ab n.Südosten	0	85	09:25
	5.2	St.Margarethen	327	Str.-kreuz.- rechts ab a.Str.n.Südwesten	0	91	09:31
	5.6	Kirche i.d.N.	327	geradeaus weit.a.Str.	0	96	09:36
	6.0	Str. verlassen	308	rechts weit.a.Weg n.Südwesten	0	101	09:41
	6.9	A 9/E 57/59	304	AB-Brücke - geradeaus weit./N 67 voraus	0	112	09:52
	7.7	Stangersdorf	285	T-Kreuz.- rechts weit.üb.Lassnitzbrücke	0	122	10:02
	8.2	Langaberg	280	Str.-kurve - links herum weit.a.Str.	0	128	10:08
	8.6	Göttling	280	rechts weit.a.Str.i.westl.Richt.	0	133	10:13
	9.2	Lassnitzbrücke	285	Fluss überquer.- weit.a.Str.	0	141	10:21
	9.7	Lang/Kirche	286	weit.a.Weg n.Süden d.Felder	30	177	10:57
	10.7	Wegkreuzung	285	rechts weit.a.Weg n.Süden	0	189	11:09
	11.4	Wald/Fluss	285	geradeaus weit.a.Weg	0	197	11:17
	12.1	Wegeinmünd.	283	rechts weit.n.Süden	0	205	11:25
	12.6	Str.-einmündung	281	geradeaus weit.a.Str. z.Ortsmitte	0	211	11:31
	13.2	Obertillmitsch	276	Kirche/W'weg - weit.a.Str./W'weg/Whs.	0	218	11:38
	14.0	Untertillmitsch	277	Kap.- rechts weit.a.Str.n.Westen/Whs.	0	228	11:48
	14.6	Lassnitzbrücke	277	hint.Brücke links a.Lassnitz entl.	0	235	11:55
	15.5	Wehr/Steg	275	weit.a.W'weg a.Ufer entl.	0	246	12:06

Blattbez.: 15AWEI07.1WA		Staat: ÖSTERREICH		Region: STEIERMARK/SÜDSTEIERMARK		Blatt: 15		Seite: 02				
HÖHENDIAGRAMM IN METERN						km	Ort	Orts- höhe	Bemerkungen	Pau- sen	Wan- zeit	Uhr- zeit
750	640	530	420	310	200							
												
						15.5	Wehr/Steg	275	weit.a.W'weg a.Ufer entl.	0	246	12:06
						16.8	N 74/Brücke	273	weit.a.Str.z.Orstmitte v.Leibnitz	0	262	12:22
						18.5	Leibnitz/Kirche	274	alle tour.Einricht./Bf.- geradeaus weit.	30	313	13:13
						18.9	Str.-kreuzung	274	rechts weit.a.Str.n.Südwesten	0	318	13:18
						19.4	Altenmarkt/Kap.	270	rechts weit.a.Str.n.Südwesten	0	324	13:24
						19.8	Sulmbrücke	266	Bildstock - Sulm überquer.- weit.n.Süden	0	329	13:29
						20.4	Segauberg	310	Zimmer/Whs.- geradeaus weit.a.W'weg	0	341	13:41
						20.8	Straße	330	rechts weit.a.Str.n.Südwesten	0	348	13:48
						21.4	Rettenbach	356	Gebetsst./Str.-abzu.- rechts weit.a.Str.	0	358	13:58
						22.0	Bildstock/Kreuz	350	geradeaus weit.a.W'weg/Str.	0	365	14:05
						22.4	Forstwald/Gebet	360	W'wegteilg.- geradeaus weit.a.W'weg	0	371	14:11
						23.1	Schönegg	360	Gebetsst./W'wegteilg.- links weit.n.Süde	0	379	14:19
						24.0	Kapelle	347	weit.a.W'weg n.Süden	0	390	14:30
						24.5	Oberlupitscheni	300	Bachtal/W'wegeinm.- links ab,n.300m rech	0	396	14:36
						25.6	W'weg-T-Kreuz.	380	links ab,n.200m rechts weit.a.W'weg	0	419	14:59
						26.3	Gebetsst./Wegab	370	geradeaus weit.a.W'weg n.Südosten	0	427	15:07
						27.2	Schiermann/Gehö	360	Wegabzu.z.Gehöft - geradeaus weit.	0	438	15:18
						28.3	Presstal/Str.	285	rechts weit.a.Str.n.Süden	0	451	15:31
						28.9	Gamlitz/Kirche	278	Dorf/Whs./Zimmer/Geschäfte/Bus	0	458	15:38
						30						
						31						

B E M E R K U N G E N

Leibnitz: alle tourist. Einricht./Bahnlinie
Graz - Maribor
Gamlitz: Whs./Zimmer/Geschäfte/Bus

www.spaziergaenger.de
(c) Wolfgang Timmer 2001

Schlafen:	0.00 DM	Essen:	0.00 DM	Fahren:	0.00 DM	Sonstiges:	0.00 DM	SUMME:	0.00 DM
-----------	---------	--------	---------	---------	---------	------------	---------	--------	---------

Blattbez.: 16AWEI07.1WA	Blatt-Nr.: 16	* W A N D E R B L A T T *		Reisetag : 18-18
Staat : ÖSTERREICH	Seite-Nr.: 01	Wochentag von SONNTAG bis SONNTAG		Wandertag : 16
Region : STEIERMARK/SÜDSTEIERMARK		Datum von 12.08.2001 bis 12.08.2001		Ruhetag : 00
Wanderweg: SPAZIERGANG NACH SYRAKUS		Höch. Pkt.: 540 m	Nied. Pkt.: 278 m	Entfernung : 14.0 km
Strecke : GAMLITZ - LEUTSCHACH/GR.		Höhend. +: 332 m	Höhend. -: 309 m	Wanderzeit : 209 Min.
Ziel : LEUTSCHACH/GR.		v Gehen : 5.0 km/h	v Steigen: 500 m/h	Pausenzeit : 0 Min.
Ausg./DM : 0.00				Anz.d.Übern. : 01

HÖHENDIAGRAMM IN METERN 750 640 530 420 310 200	km	Ort	Orts- höhe	Bemerkungen	Pau- sen	Wan- zeit	Uhr- zeit
	0	Gamlitz	278	Auf Südalpenweg 03 nach Westen auf N 69	0	0	08:00
	0.8	N 69 verlassen	292	Str.-teilg.- links ab, weit.a.03 n.Südwest	0	11	08:11
	1.5	Gebetsstock	345	Kreuz.- weit.a.Weg a.Wald entl.n.Südwest	0	26	08:26
	2.1	Gebetsstock	380	Sernauberg - weit.a.03 n.Südwesten	0	37	08:37
	3.2	Gebetsstock	410	Wegabzw.- weit.i.südl.Richt.a.03	0	54	08:54
	3.9	Krassnig	470	W'wegabzw./Gebetsst.- weit.i.südl.Richt.	0	70	09:10
	5.0	Sernau/Wegabzw.	500	weit.a.03.i.südl.Richt./Wald voraus	0	87	09:27
	5.6	Welass/Gehöft	510	geradeaus weit.a.03	0	95	09:35
	6.9	Linkus/Str.	530	03 verlass.- links weit.a.Str.n.Südosten	0	113	09:53
	7.3	Wurzenberg	540	Kap.zurück - weit.a.W'weg/Str.n.Südosten	0	119	09:59
	7.8	Gebetsst./W'weg	512	geradeaus weit.a.Str./Str.-abzw.voraus	0	125	10:05
	8.6	Striegl/Str.-ku	470	Str.verlass.- links ab a.W'weg n.Südoste	0	135	10:15
	9.0	Gehöfte	460	weit.oberhalb d.Glanzbaches durch Glanz	0	140	10:20
	9.4		405	geradeaus weit.a.W'weg	0	145	10:25
	9.8	Glanz/Gehöfte	430	geradeaus weit.	0	153	10:33
	10.4	Rossberg/Wegabz	420	rechts zurück a.W'weg i.westl.Richt.	0	160	10:40
	11.1	Unterglanzberg	465	Gehöfte - weit.a.W'weg i.östl.Richt.	0	174	10:54
	11.9	Gehöfte	420	weit.i.östl.Richt.	0	184	11:04
	12.5	Gebetsstock	360	Schantl - weit.n.Osten	0	191	11:11
	13.3	Str./W'wegeinm.	320	rechts weit.a.Str.n.Süden	0	201	11:21
	14.0	Leutschach/Gr.	301	Grenze SLO/Zollamt Langegg/Jurski vrh	0	209	11:29

Blattbez.: 16AWEI07.1WA						Staat: ÖSTERREICH		Region: STEIERMARK/SÜDSTEIERMARK			Blatt: 16		Seite: 02	
HÖHENDIAGRAMM IN METERN						km	Ort	Orts höhe	Bemerkungen	Pau- sen	Wan- zeit	Uhr- zeit		
750	640	530	420	310	200									
					15									
					16									
					17									
					18									
					19									
					20									
					21									
					22									
					23									
					24									
					25									
					26									
					27									
					28									
					29									
					30									
					31									

B E M E R K U N G E N

Leutschach-Langegg: Grenzübergang nach Slo-
wenien, Maribor ca. 20 km

www.spaziergaenger.de
(c) Wolfgang Timmer 2001

Schlafen:	0.00 DM	Essen:	0.00 DM	Fahren:	0.00 DM	Sonstiges:	0.00 DM	SUMME:	0.00 DM
-----------	---------	--------	---------	---------	---------	------------	---------	--------	---------